Profil kanał D

Podziałka 1:100/500

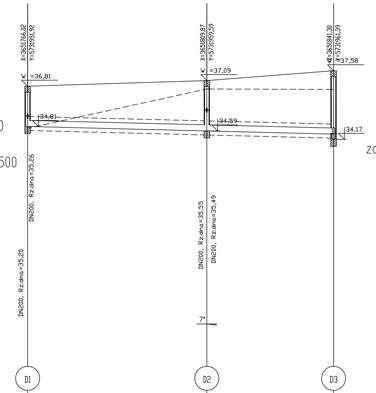

	D1	D2	D3
P.p.=20,00	Hc=2,80	Hc=2,50	Hc=3,15
Rzędna istniejącego terenu	34,72	36,67	36,65
Rzędna dna proj. kanału	34,81	34,59	34,43
Długość odcinka		44,5	31,5
Proj. spadek kanału, odległość		i=5 ‰ L=76,0	
Proj. średnica nominalna, materiał		rury Dz 315/9.2 PVC -U klasy S (lite)	
Prędkość, przepływ, wypełnienie		-	
Hektometr i odległości	0,0	44,5	76,0

Profil urządzenia podczyszczające zabudowane na kanale Dn600 Prosystem

Podziałka 1:100/500

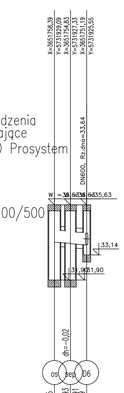

	D5	D6	D7
P.p.=25,00	Hc=1,85	Hc=1,50	Hc=1,50
Rzędna istniejącego terenu	35,63	35,63	35,63
Rzędna dna proj. kanału	31,78	31,72	31,64
Długość odcinka	4,0	4,0	
Proj. spadek kanału, odległość	i=15 ‰ L=8,0		
Proj. średnica nominalna, materiał	DN600		
Prędkość, przepływ, wypełnienie	-		
Hektometr i odległości	4,0	8,0	

odwodnienie parking ul. Polna

Podziałka 1:100/500

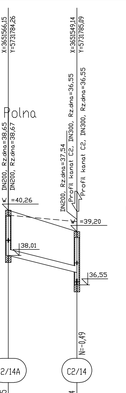

	C2/14A	C2/14
P.p.=30,00	Hc=2,25	Hc=2,84
Rzędna istniejącego terenu	40,81	39,69
Rzędna dna proj. kanału	38,81	37,85
Długość odcinka	17,0	
Proj. spadek kanału, odległość	i=50 ‰ L=17,0	
Proj. średnica nominalna, materiał	Dz315PVC	
Prędkość, przepływ, wypełnienie	-	
Hektometr i odległości	0,0	17,0

Podziałka 1:100/500

odwodnienie parking ul. Polna

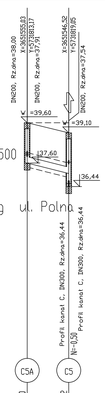

	C5A	C5
P.p.=25,00	Hc=2,06	Hc=2,60
Rzędna istniejącego terenu	39,66	39,68
Rzędna dna proj. kanału	37,60	37,08
Długość odcinka	10,3	
Proj. spadek kanału, odległość	i=50 ‰ L=10,3	
Proj. średnica nominalna, materiał	Dz315PVC-U	
Prędkość, przepływ, wypełnienie	-	
Hektometr i odległości	0,0	10,3

odwodnienie parkingu

Podziałka 1:100/500

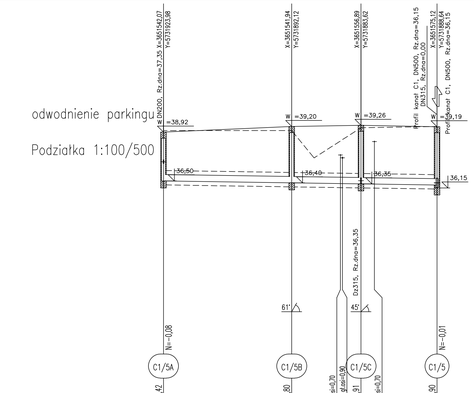

	C1/5A	C1/5B		C1/5C	C1/5
P.p.=25,00	Hc=2,42	Hc=2,80		Hc=2,81	Hc=2,50
Rzędna istniejącego terenu	39,00	39,00	37,84	39,14	39,20
Rzędna dna proj. kanału	36,50	36,40		36,35	36,29
Długość odcinka		31,9		17,2	18,9
Proj. spadek kanału, odległość		i=3 ‰ L=68,0			
Proj. średnica nominalna, materiał		Dz315PVC-U			
Prędkość, przepływ, wypełnienie		-			
Hektometr i odległości	0,0	31,9	44,0	49,1	68,0

odwodnienie parkingu c.d

Podziałka 1:100/500

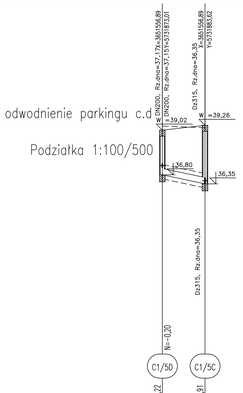

	C1/50	C1/5C
P.p.=25,00	Hc=2,22	Hc=2,81
Rzędna istniejącego terenu	39,22	
Rzędna dna proj. kanału	36,80	36,35
Długość odcinka	10,6	
Proj. spadek kanału, odległość	i=42 ‰ L=10,6	
Proj. średnica nominalna, materiał	Dz315PVC-U	
Prędkość, przepływ, wypełnienie	-	
Hektometr i odległości	0,0	10,6

SZUBERT	Pracownia Inżynieryjna SZUBERT Łukasz Szubert ul. Jesuicka 13/45 65-365 Poznań NIP 778-000-24-94 REGON 630000295 tel. 061 851 230 e-mail: pracownia@pi.pl		INWESTOR Urząd Miasta i Gminy Międzychód	
TEMAT:	Budowa drogi gminnej w Międzychodzie łączącej drogi wojewódzkie nr 160 i nr 182 pełniącej funkcję obwodnicy, wraz z infrastrukturą towarzyszącą - II etap			
RYSUNEK:	Profil podłużny kanalizacji deszczowej			NR 3.6
STANOWISKO	IMIĘ I NAZWISKO	NR UPRAWNIEŃ I SPECJALNOŚĆ	DATA	PODPIS
PROJEKTANT	inż. Agnieszka Piech	BUO/1180/POOW/08 hydrologia	01/2010	
SPRAWDZAJĄCY	mgr inż. Agnieszka Pech	TUD/1/POOW/0/0/0/0 hydrologia	01/2010	
BRANŻA kanalizacja	STADIUM PB/PW	ROK OPRACOWANIA 2010	NR UMOWY	SKALA 1:100/500